



CHALET LES MASCOTTES 96 - GUERINEAU - HOURTIN

CHALET LES MASCOTTES 96

Location de Vacances pour 4 personnes à Hourtin

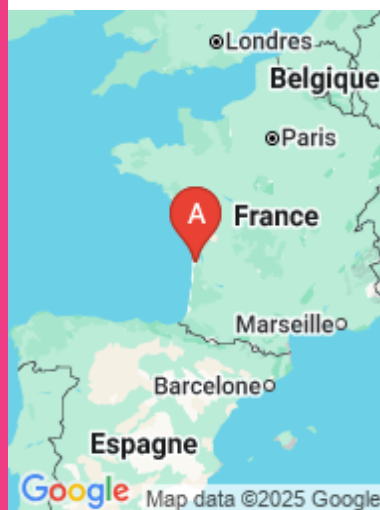
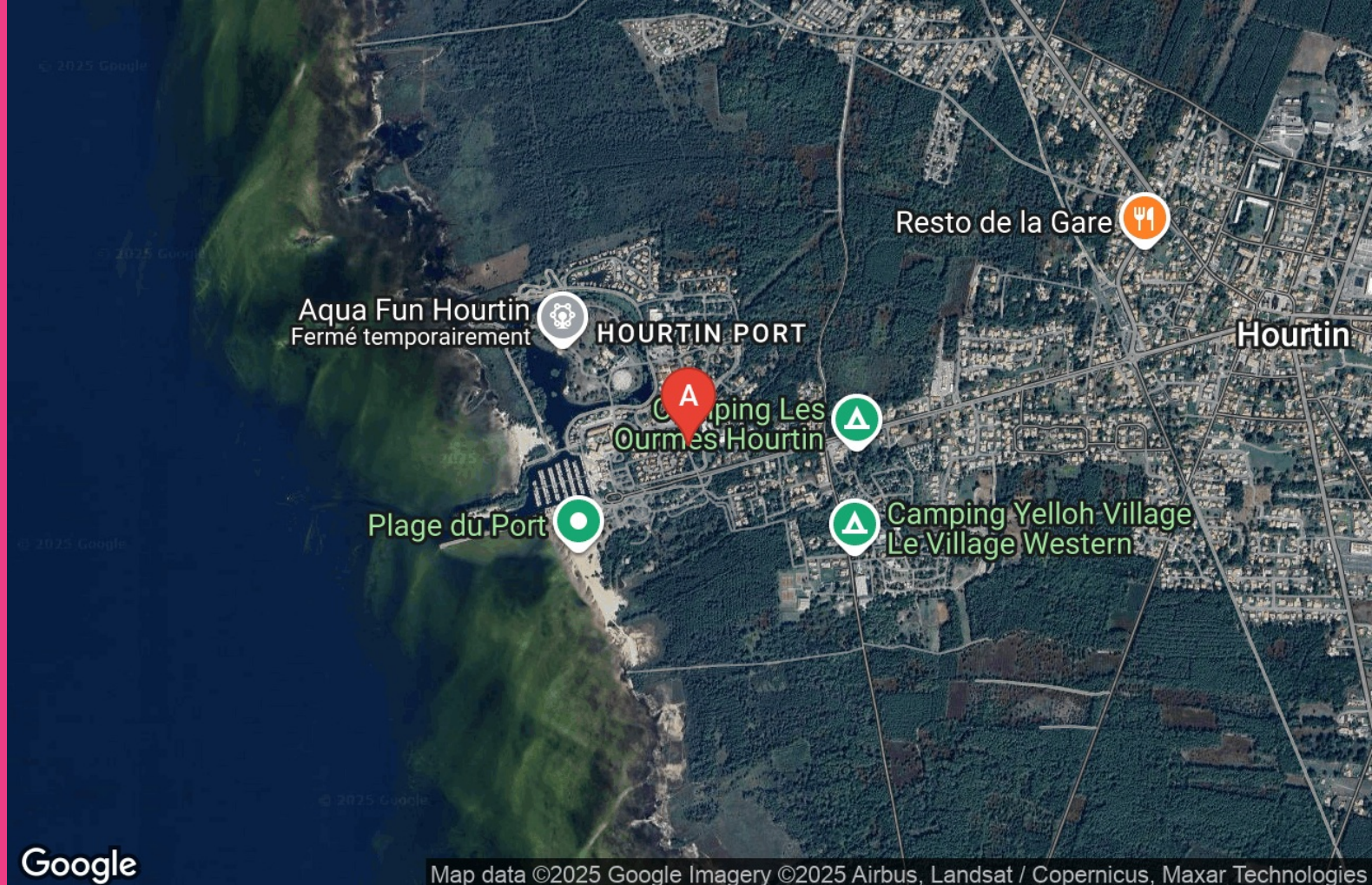
<https://chalet-mascottes96-hourtin.fr>



Daniel GUERINEAU

+33 6 76 61 63 98

A Chalet les Mascottes 96 : 96 rue des
Mascottes 33990 HOURTIN





Chalet les Mascottes 96



Chalet



4

personnes
(Maxi: 4 pers.)



2




chambres



32

m²

Chalet climatisé, meublé tourisme*** tout confort pour vous accueillir dans un cadre chaleureux. Profitez de la terrasse avec sa cuisine extérieure, de quoi savourer des bons moments autour d'une plancha. Idéal pour les amoureux de la marche et du vélo. Vous aurez même la possibilité d'emprunter la piste cyclable pour vous rendre à la plage située à une dizaine de kilomètres. Variez les plaisirs entre promenade sur le port, au lac (à seulement 300 m), les restaurants sont également très proches et le centre est à 2 km. L'île aux enfants situé près du chalet, un lieu propice pour les plus petits avec son aire de jeux et les activités aquatiques. L'accessibilité du parking privé, juste devant le chalet !



Pièces et équipements

<i>Chambres</i>	Chambre(s): 2 Lit(s): 0	dont lit(s) 1 pers.: 0 dont lit(s) 2 pers.: 0
<i>Salle de bains / Salle d'eau</i>	Salle de bains avec douche	Salle de bains privée
<i>WC</i>	WC indépendants	WC privés
<i>Cuisine</i>	Cuisine Plancha Combiné congélation Four à micro ondes	Kitchenette Four Lave vaisselle
<i>Autres pièces</i>	Salon Terrasse	Séjour
<i>Media</i>	Télévision	
<i>Autres équipements</i>	Lave linge privatif	
<i>Chauffage / AC</i>	Chauffage	
<i>Exterieur</i>	Abri couvert Salon de jardin	Jardin privé Terrain clos
<i>Divers</i>		

Infos sur l'établissement



Communs

Dans maison
Habitation indépendante

Entrée indépendante



Activités



Réseaux



Stationnement

Parking à proximité



Services

Nettoyage / ménage



Extérieurs

A savoir : conditions de la location

Arrivée	
Départ	
Langue(s) parlée(s)	
Annulation/ Prépaiement/ Dépot de garantie	
Moyens de paiement	Chèques bancaires et postaux Espèces
Ménage	
Draps et Linge de maison	
Enfants et lits d'appoints	Lit bébé
Animaux domestiques	Les animaux sont admis.

Tarifs (au 05/12/25)

Chalet les Mascottes 96

Tarifs en €:	Tarif 1 nuit en semaine (L, M, M, J, D)	Tarif 1 nuit en weekend (V ou S)	Tarif 2 nuits weekend (V+S)	Tarif 7 nuits semaine
--------------	--	-------------------------------------	--------------------------------	-----------------------

Aucun tarif renseigné (contactez le propriétaire)

Mes recommandations

À voir, à faire à Médoc Atlantique

Découvrir

OFFICE DE TOURISME MÉDOC ATLANTIQUE

WWW.MEDOC-ATLANTIQUE.COM

MÉDOC
ATLANTIQUE
TOURISME



Sur les Pistes de Robin à Hourtin-Port

☎ +33 5 56 03 21 01
1 Rue de Lachanau

1.8 km
📍 HOURTIN-PORT



Bienvenue à Hourtin, au cœur du port, de l'Île aux Enfants et aux abords du plus grand lac de France. Découvrez son patrimoine et ses paysages, en suivant cet itinéraire à travers la station. Viens chercher ton livret à l'Office de Tourisme et une fois répondu à toutes les questions, ramène-le pour vérifier tes réponses.



Sentier des Rousserolles - Réserve Naturelle de Hourtin

☎ +33 5 56 03 21 01

3.7 km
📍 HOURTIN



Pour une balade d'une heure sans effort sous la chaleur d'été, en avant pour le sentier ombragé des Rousserolles de Hourtin : le point de vue sur le lac de la Pointe du Gaouléou vaut le détour ! Arpenter ce sentier ombragé de pins maritimes, chênes pédonculés et chênes verts s'avère être des plus agréables sous la chaleur d'été, pas besoin de badigeonner vos petits de crème, ici, ils ne risquent rien ! Même sous le soleil, le détour par la pointe du Gaouléou est presque indispensable, elle est un des rares endroits qui vous font bénéficier d'un panorama à 360 degrés sur le lac. L'enrichissement par sa table de lecture présentant la faune et la flore du lac est indéniable. La Pointe est également le support d'une roselière, une zone en bordure de lac qui se doit d'aiguiser votre curiosité car elle abrite de nombreuses espèces de poissons, libellules et passereaux : une famille d'oiseaux.



Sentier de la Lobélie - Réserve naturelle de Hourtin

☎ +33 5 56 03 21 01

3.7 km
📍 HOURTIN



Découvrez les rives du lac de Hourtin grâce à ce circuit de courte durée, facile pour petits et grands. Accessible toute l'année, ce sentier parcourt la forêt de pins et de chênes et vous amène en bordure de lac pour des points de vue magnifiques.



Visites dans la Réserve naturelle des dunes et marais d'Hourtin


☎ +33 5 56 09 19 90# +33 5 56 82 71 79# +33 5 56 03 21 01

🌐 <https://www.medoc-atlantique.com>

3.7 km
📍 HOURTIN



La Réserve Naturelle des Dunes et Marais de Hourtin est un territoire de 2150 ha, qui présente l'ensemble des paysages de la côte sableuse aquitaine : plages, dunes, forêt de pins et de chênes verts, marais et lac ! Découvrez des visites guidées gratuites tout au long de l'année aux scolaires et l'été au grand public (certaines accessibles handicap visuel et moteur). Programmation disponible auprès de votre Office de Tourisme : n'hésitez pas à vous inscrire directement auprès de Médoc Atlantique!



Sentier des chevreuils sportifs - Réserve Naturelle de Hourtin

☎ +33 5 56 03 21 01

3.7 km
📍 HOURTIN



Le sentier des chevreuils sportifs est la boucle pédestre la plus grande de Piqueyrot. Balisé de couleur rouge, ce circuit est une prolongation des boucles de La Lobélie et des Rousserolles. La balade en bordure de lac est tout simplement splendide et traverse de petites plages sauvages. Suivez ensuite un balisage en plein cœur de la forêt et sur le cordon dunaire pour être plus prêt de la cime des pins maritimes.


Mes recommandations (suite)

À voir, à faire à Médoc Atlantique

Découvrir

OFFICE DE TOURISME MÉDOC ATLANTIQUE
WWW.MEDOC-ATLANTIQUE.COM

MÉDOC
ATLANTIQUE
TOURISME



Hourtin : la réserve des dunes et marais à cheval

+33556032101

4.6 km
HOURTIN



Rives Est du lac d'Hourtin

+33 5 56 82 71 79# +33 5 56 03 21 01

4.8 km
HOURTIN



Lagune de Contaut

+33 5 56 03 21 01# +33 5 56 82 71 79

<https://www.medoc-atlantique.com/fiche>

5.5 km
HOURTIN



Sentier de la lagune de Contaut

+33 5 56 03 21 01
Lieu dit contaut

<https://www.medoc-atlantique.com/fiche>

5.6 km
HOURTIN



Le sentier des Chênes - Réserve Naturelle de Hourtin

+33 5 56 03 21 01
Lieu dit contaut

<https://www.medoc-atlantique.com/fiche>

5.6 km
HOURTIN



Vous êtes ici sur la rive orientale du lac de Carcans-Hourtin, le plus grand lac naturel de France avec 6000 ha. Si l'océan rugit tout près, l'aspect sauvage est bien de l'autre côté des dunes. La diversité des milieux (lac, marais, dunes, forêt...) contribue à la richesse de ce site en particulier la flore et les insectes dont la profusion étonnera les entomologistes en herbe ou professionnels. Cet Espace Naturel Sensible est la propriété du Conseil Départemental de la Gironde, du Conservatoire du Littoral et de la commune d'Hourtin.

Une promenade avec bébé, en famille ou entre amis à Hourtin ? Au cœur de la réserve naturelle, et entre lac et océan, la lagune de Contaut est un site naturel exceptionnel. Elle est l'une des zones humides qui s'agrandissent derrière le massif de dunes littorales. Cet écrin, bien caché, concentre en un espace réduit d'innombrables sujets d'étonnement et d'émerveillement. Une passerelle en bois vous assure une découverte confortable et vous permet d'apprécier un boisement typique des sols humides en voie d'assèchement naturel. Le terrain se transforme ainsi en tourbe et devient un réservoir biologique pour une multitude d'espèces animales. Chaque été l'ONF propose des sorties gratuites avec différentes thématiques afin de pouvoir découvrir ce milieu. Retrouvez votre programme détaillé dans votre Office de Tourisme.

Au cœur de la réserve naturelle de Hourtin, la Lagune de Contaut est l'une des zones humides qui sont situées derrière les massives dunes côtières. Ce petit bijou caché dans un espace plutôt limité provoque l'étonnement et un incroyable émerveillement. Une passerelle en bois permet une découverte confortable et vous permet de profiter d'un sol humide typique de reboisement dans le processus de séchage naturel. Le terrain se transforme en tourbe et devient un réservoir pour une multitude d'espèces biologiques. Cette zone humide abrite une faune et une flore étonnantes. Une boucle pédestre de 1 km permet de découvrir les milieux de la lagune.

En plein cœur de la Réserve Naturelle des Dunes et Marais de Hourtin, le sentier des chênes est un havre de paix. Après la Lagune de Contaut, suivez ce circuit sur 3km pour découvrir les dunes anciennes et les magnifiques chênes centenaires qui ornent cette forêt. Sur la fin du parcours, osez monter la dune pour voir la vue remarquable sur le lac et les marais.

Mes recommandations (suite)

À voir, à faire à Médoc Atlantique

Découvrir

OFFICE DE TOURISME MÉDOC ATLANTIQUE

WWW.MEDOC-ATLANTIQUE.COM

MÉDOC
ATLANTIQUE
TOURISME



Le sentier des Crêtes - Réserve Naturelle de Hourtin

+33 5 56 03 21 01

Lieu dit contaut

<https://www.medoc-atlantique.com/fiche>

5.6 km
HOURTIN



Après la Lagune de Contaut et le sentier des chênes à Hourtin, prolongez votre parcours pour découvrir le sentier des Crêtes. Un circuit balisé de couleur rouge sur 2h en plein cœur des dunes dites "modernes". Marchez jusqu'au point culminant de la réserve pour observer la vue sur la Lagune de Contaut et son espaces marécageux.



Réserve naturelle des Dunes et Marais d'Hourtin

+33 5 56 03 21 01

<http://www.medoc-atlantique.com>

5.6 km
HOURTIN



La Réserve Naturelle des Dunes et Marais de Hourtin est un territoire de 2150 ha, qui présente l'ensemble des paysages de la côte sableuse aquitaine : plages, dunes, forêt de pins et de chênes verts, marais et lac ! La gestion de cet espace est confiée à l'Office National des Forêts dont les personnels assurent la surveillance, le suivi scientifique, ainsi que l'accueil du public. Vous pouvez découvrir ce site à partir des différents itinéraires pédestres, équestres ou cyclables (départs à Contaut, Piqueyrot et Hourtin plage). A noter le sentier pédagogique de la lagune de Contaut où le visiteur traverse le marais sur une superbe plateforme bois (plateforme accessible handicap moteur et visuel). Des visites guidées sont également proposées gratuitement tout au long de l'année aux scolaires et grand public : n'hésitez pas à vous inscrire directement auprès de Médoc Atlantique.




Running de 14 km à Hourtin - Boucle des genets

7 rue de Lachanau

7.2 km
HOURTIN



Depuis Hourtin Plage, prendre la direction du Sud en direction de la maison forestière des genêts. Le parcours est assez plat sur 5,5km. Vous bifurquez ensuite en direction de la piste cyclable. Il faut néanmoins encore 1,6km avant de l'atteindre. Une fois arrivé au carrefour de la Véloodyssée, vous tournez à gauche vers le nord en la suivant sur 6 km environ avant de retrouver Hourtin Plage et une bonne douche bien méritée !



Boucle des Genêts à Hourtin

+33 5 56 03 21 01

<https://www.medoc-atlantique.com/fiche>

7.5 km
HOURTIN



Partez à la découverte de la forêt domaniale de Hourtin abritant une riche faune et flore. Vous traverserez la réserve naturelle des dunes et marais d'Hourtin. Le plan des pistes cyclables est disponible à l'Office de Tourisme et chez les loueurs de vélos.



Sentier de la Linaire - Réserve Naturelle de Hourtin

+33 5 56 03 21 01

Hourtin Plage

8.1 km
HOURTIN



A Hourtin Plage, le sentier de la Linéaire est un parcours sur le cordon dunaire non boisée avec des vues imprenables sur l'Océan Atlantique et la forêt de pins maritimes. Des illustrations tout le long, sur l'érosion marine alimentent le parcours et pour le retour c'est par une forêt de pins tortueux qui vous ramène jusqu'au parking de la plage sud.

Mes recommandations (suite)

À voir, à faire à Médoc Atlantique

Découvrir

OFFICE DE TOURISME MÉDOC ATLANTIQUE

WWW.MEDOC-ATLANTIQUE.COM

MÉDOC
ATLANTIQUE
TOURISME



Sentier des genêts - Réserve Naturelle de Hourtin

+33 5 56 03 21 01
Hourtin Plage

8.1 km
HOURTIN



Après le sentier de la linéaire à Hourtin-Plage, offrez-vous une petite balade avec le sentier des Genêts. Un parcours pédestre sur le cordon dunaire avec vue sur l'océan puis le circuit continue en plein cœur de la forêt des landes de Gascogne. Vous découvrirez cette première forêt de dunes boisées le long de l'océan.



Lac de Hourtin-Carcans

+33 5 56 03 21 01
<http://www.medoc-atlantique.com/>

12.5 km
CARCANS



Voici le plus grand lac naturel d'eau douce de France avec 6000 ha. Le lac de Carcans-Hourtin offre une plage aménagée de 2 km de long à Maubuisson, une rive Est protégée et des petites plages cachées dans les conches à l'Ouest. Bordé par la dune et la forêt, sa qualité environnementale confère au lac une richesse en espèces patrimoniales et protégées. A pied, à vélo, en bateau ... venez découvrir cet havre de paix.



Le sentier du Lac à Maubuisson

+33 5 56 03 21 01

13.3 km
CARCANS-MAUBUISSON



Suivez le sentier du lac, la balade idéale en famille à Carcans-Maubuisson en plein cœur de la forêt avec des vues imprenables. Dépaysant, ludique et amusant découvrez cette promenade autour du plus grand lac d'eau douce de France. Ce qu'on adore ?! Passez à l'Office de Tourisme, un topoguide vous y attend ! * Avec son application « Rando Forêt littorale », ce sentier connecté propose des œuvres artistiques réalisées à base de matériaux naturels (Land'Art).



Le sentier des canaux

+33 5 56 03 21 01

13.3 km
CARCANS-MAUBUISSON



Partez à la découverte des canaux reliant le lac de Carcans-Hourtin, le plus grand lac d'eau douce de France, à celui de Lacanau. Le topo-guide est disponible gratuitement à l'Office de Tourisme.



Sur les Pistes de Robin à Carcans-Maubuisson

+33 5 56 03 21 01
127 Avenue de Maubuisson

13.3 km
CARCANS-MAUBUISSON



Bienvenue à Carcans-Maubuisson, le long des rives du plus grand lac de France. Découvre son patrimoine et ses paysages, en suivant cet itinéraire à travers la station. Viens chercher ton livret à l'Office de Tourisme et une fois répondu à toutes les questions, ramène-le pour vérifier tes réponses.



